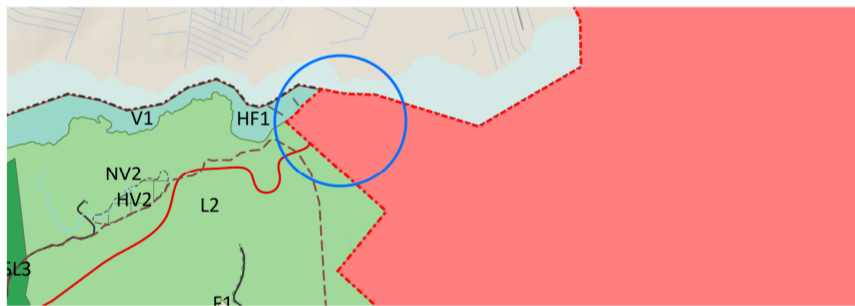


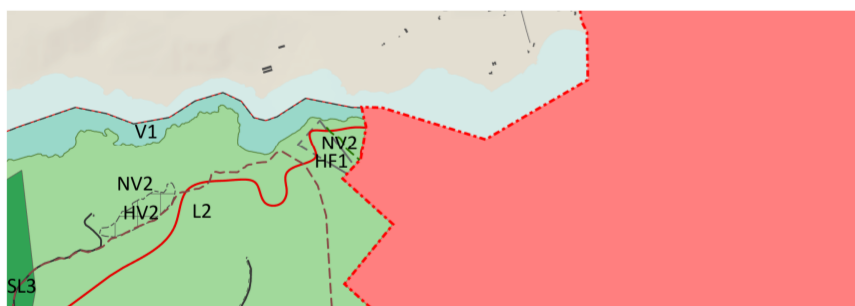
BREYTTUR AÐALSKIPULAGSUPPDRÁTTUR - SELFOSS 1:10.000



GILDANDI AÐALSKIPULAGSUPPDRÁTTUR - SELFOSS 1:10.000































GILDANDI AÐALSKIPULAGSUPPDRÁTTUR - DREIFBÝLI 1:50.000



BREYTTUR AÐALSKIPULAGSUPPDRÁTTUR - DREIFBÝLI 1:50.000

Skýringar

- | | | | |
|--|--|--|---|
|  Íbúðarbyggð |  Samfélagsþjónusta |  Veitur, hitaveita |  Göngu- og/eða hjólréiðaleið |
|  Athafnasvæði |  Vötn, ár og sjór |  Veitur, ljósleiðari |  Reiðleið |
|  Flugvelli |  Verslun- og þjónusta |  Veitur, neysluvatn |  Hjólréiðaleið |
|  Iðnaðarsvæði |  Íþróttasvæði |  Veitur, rafstrengur í jörð |  Göng |
|  Kirkjugarðar og grafreitir |  Landbúnaðarsvæði |  Stofnvegur eða stofnbraut |  Hverfisvernd |
|  Miðsvæði |  Hús |  Aðrir vegir og götur |  Hindranafletir flugvalla |
|  Opin svæði |  Þéttbýlismörk |  Veitur, fráveita |  Náttúruvá |

Aðalskipulagsbreyting þessi hefur verið kynnt og auglýst skv. 1. mgr. 36 gr. skipulagslaga nr. 123/2010, með síðari breytingum. Aðalskipulagsbreytingin var samþykkt af bæjarstjórn Sveitarfélagsins Árborgar

F.h. Sveitarfélagsins Árborgar

Aðalskipulagsbreytingin var staðfest af Skipulagsstofnun _____




Aðalskipulag Árborgar 2020-2036
Þéttbýlisuppráttur - Selfoss og dreifbýlis-
uppráttur

Verk: 109019
Blaðstærð: A2

Unnið: IS/GAL
Rýnt: IS/GAL

Mælikvarði: 1:10.000 / 1:50.000
Dags: 29.05.2024 Breytt dags:

 Svæði sem breytingin nær til

Skipulagsgögn:
Uppdráttur þessi með greinargerð.



0 0,25 0,5 1 km